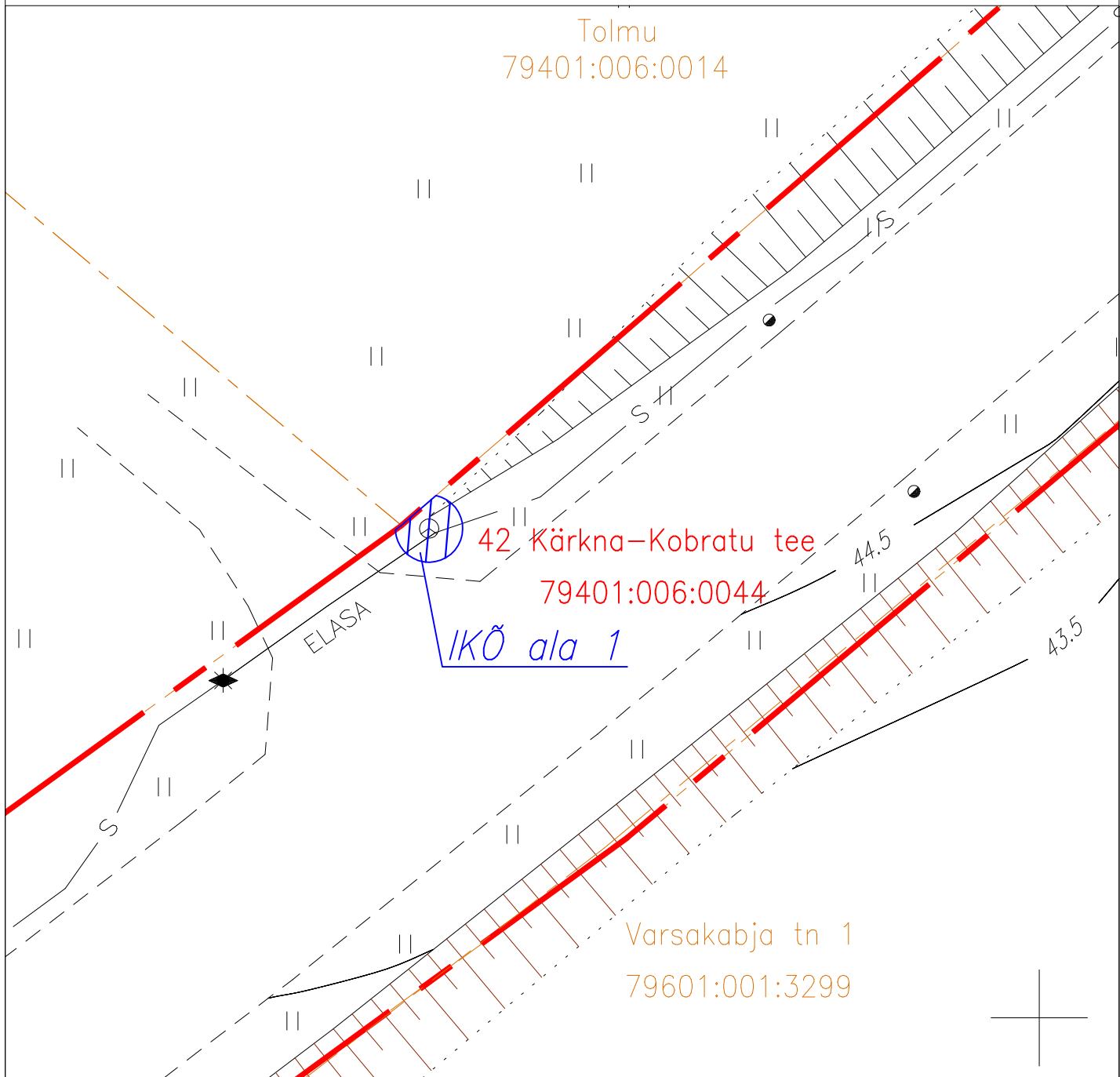


Projekt: NVA lahendused OÜ töö nr. 2468




Tolmu planeeringuala sidetrassid

Vasula alevik, Tartu vald, Tartu maakond

| Jrk nr | IKÕ ala nr (plaanil) | Kinnistu registriosa number | Katastriüksuse tunnus, nimi ja sihtotstarve | Asukoht riigitee (nr ja nimi) suhtes (lõigu algus ja lõpp km) | Ala pindala ruutmeetrites m ² |
|--------|----------------------|-----------------------------|---|---|--|
| 1 | 1 | 5164050 | 79401:006:0044 42 Kärkna-Kobratu tee transpordimaa | 42 Kärkna-Kobratu tee km 1,57 | 5 m ² |



LEPPEMÄRGID

-  Isikliku kasutusõiguse ala
-  Lepingu objektiks oleva katastriüksuste piirid
-  Projekteeritud sidekaev